

	DENOMINAZIONE	<b>4° RALLY VALPOLICELLA STORICO</b>	
	LUOGO E DATA	FUMANE – 10/11 MAGGIO 2024	
	ORGANIZZATORE	VALPOLICELLA RALLY CLUB ASD	
	TIPOLOGIA	RALLY	
	CALENDARIO	NAZIONALE	
	VALIDITA'		
Fumane	Data: 7 maggio 2024	Documento: 1.01	
Oggetto	Circolare n. 1 dell'Organizzatore		

## CIRCOLARE N. 1 DELL'ORGANIZZATORE

Da: Organizzatore  
A: Concorrenti Tutti, Ufficiali di Gara Tutti, Servizio Cronometraggio;

Variazioni a RPG approvato in data 22 aprile 2024 prot. As 52/2024

### Art. 1 PROGRAMMA

L'albo di Gara virtuale è pubblicato su applicazione Sportity – passw. **RallyValpolicellaStorico2024**

Le ricognizioni della Prova Spettacolo 2 "Città di Pastrengo" sono consentite solo dalle ore 20.00 alle ore 22.00 del 9 maggio 2024.

### Art. 2.1 Organigramma

**Commissari Sportivi** – IL C.S. Delegato Acisport, Sig.ra Miozzi Amalia Maria, viene sostituita dal sig. Timpano Pancrazio – lic. 480068

**Commissari Tecnici** – Aggiungere il Sig. Stefani Luigi – lic. 222202

**Capo Serv. Cronom. e Compilatore Classifiche** – La sig.ra Galesi Monica viene sostituita dalla sig.ra Morandi Francesca – lic- 94409

### Art. 3.1 Caratteristiche del Percorso

A seguito ordinanza 109/2024 della Provincia di Verona in data 6 maggio 2024 che interrompe la circolazione sulla provinciale n. 57 (Peri – Fosse) causa pericolo di caduta massi, l'organizzatore, sentiti verbalmente il Direttore di Gare e il Supervisore, si vede costretto, per cause di forza maggiore, ad accorciare le PS 4/7 (Sant'Anna d'Alfaedo 1 e 2) al km. 4,60 in prossimità dell'abitato di Fosse (poco dopo simbolo 10 pag. 79 e pag. 122 del road book).

I percorsi di trasferimento verso i successivi CO "4A" e "7A" sono indicati nell'allegato che va a sostituire integralmente le pagine da 73 a 83 e da 116 a 128 del road book (interi settori 9 e 18). Si allega inoltre nuova TDET. I tempi dei settori interessati rimangono invariati.

La lunghezza complessiva delle PS conseguentemente viene ridotta a km 50,92 e la lunghezza complessiva della gara a km 281,01

  
 VALPOLICELLA RALLY CLUB A.S.D.  
 Via C. Ledri, 47 - 37022 FUMANE (VR)  
 C.F. e P. IVA: 02212480236  
 Tel. 389.2151313 - Fax: 045.6012432  
 www.valpolicellarallyclub.com  
 vrc@valpolicellarallyclub.com



Tabella Distanze e Tempi

# 4° RALLY della VALPOLICELLA STORICO

Rally Nazionale Auto Storiche

San Pietro in Cariano (VR), 10 - 11 maggio 2024



		Partenza (Alba: 5:52 - Tramonto: 20:33)					Venerdì 10 maggio 2024		
Settore	C.O. P.S.	Località	Distanze Km.			Tempo imposto	Media	1° vettura	
			P.S.	Trasf.	Totale				
	0	San Pietro in Cariano - Service OUT - Partenza <b>(orari riferiti al Rally moderno)</b>						19:31	
1	ZR 1	San Pietro in Cariano - Rifornamento	9,16	54,33	63,49	Km alla prossima ZR 2			
	1	Breonio		23,32	23,32	0:41	34,13	20:12	
		<b>P.S. 1 "Breonio" - ALEPH</b>	<b>7,31</b>			<b>0:04</b>		<b>20:16</b>	
2	C.T. 1	Fumane - Palco Partenza		[9,10]					
	2	Sega		20,23	27,54	0:49	33,72	21:05	
		<b>S.P.S. 2 "Città di Pastrengo" - BERTASI</b>	<b>1,85</b>			<b>0:04</b>		<b>21:09</b>	
3	2A	San Pietro in Cariano - Riordino IN		10,30	12,15	0:21	34,71	21:30	
4		<b>RIORDINAMENTO "1"</b>						<b>RIORDINO NOTTURNO</b>	
			TOTALI 10 maggio			9,16	53,85	63,01	

v\_05\_07\_sto







# Tabella Distanze e Tempi

## 4° RALLY della VALPOLICELLA STORICO

Rally Nazionale Auto Storiche

San Pietro in Cariano (VR), 10 - 11 maggio 2024



Ripartenza (Alba: 5:50 - Tramonto: 20:34)							Sabato 11 maggio 2024			
	C.O. P.S.	Località	Distanze Km.			Tempo imposto	Media	1ª vettura		
			P.S.	Trasf.	Totale					
5	2B	San Pietro in Cariano - Riordino OUT <i>(orari riferiti al Rally moderno)</i>						8:31		
	2C	San Pietro in Cariano - Service IN		0,48	0,48	0:04	7,20	8:35		
6	<b>A</b>	<b>SERVICE "A"</b>								
			9,16	54,33	63,49	0:30				
7	2D	San Pietro in Cariano - Service OUT						9:05		
	<b>ZR 2</b>	San Pietro in Cariano - Rifornimento	9,97	53,10	63,07	Km alla prossima ZR 3				
8	3	Molina		15,53	15,53	0:27	34,51	9:32		
	<b>P.S. 3</b>	<b>"Cona 1" - DALLE VEDOVE MARIO</b>						<b>5,37</b>	<b>0:04</b>	<b>9:36</b>
9	4	Provalo		12,48	17,85	0:30	35,70	10:06		
	<b>P.S. 4</b>	<b>"Sant'Anna d'Alfaedo 1" - VRB</b>						<b>4,60</b>	<b>0:04</b>	<b>10:10</b>
10	4A	San Pietro in Cariano - Riordino IN		24,61	29,21	0:49	35,77	10:59		
	<b>RIORDINAMENTO "2"</b>							1:00		
11	4B	San Pietro in Cariano - Riordino OUT						11:59		
	4C	San Pietro in Cariano - Service IN		0,48	0,48	0:04	7,20	12:03		
12	<b>B</b>	<b>SERVICE "B"</b>								
			9,97	53,10	63,07	0:30				
13	4D	San Pietro in Cariano - Service OUT						12:33		
	<b>ZR 3</b>	San Pietro in Cariano - Rifornimento	16,28	46,61	62,89	Km alla prossima ZR 4				
14	5	Mazzano		20,19	20,19	0:35	34,61	13:08		
	<b>P.S. 5</b>	<b>"Mazzano 1" - DALLE VEDOVE GIUSEPPE</b>						<b>10,91</b>	<b>0:04</b>	<b>13:12</b>
15	6	Molina		24,65	35,56	0:59	36,16	14:11		
	<b>P.S. 6</b>	<b>"Cona 2" - DALLE VEDOVE MARIO</b>						<b>5,37</b>	<b>0:04</b>	<b>14:15</b>
16	6A	Sant'Anna d'Alfaedo - Riordino IN		1,62	6,99	0:12	34,95	14:27		
	<b>RIORDINAMENTO "3"</b>							0:20		
17	6B	Sant'Anna d'Alfaedo - Riordino OUT						14:47		
	<b>RSZ</b>	Sant'Anna d'Alfaedo - Zona Assistenza Remota								
18	<b>ZR 4</b>	Sant'Anna d'Alfaedo - Rifornimento	[0,15]	4,60	35,54	40,14	Km alla prossima ZR 5			
	7	Provalo		11,08	11,08	0:29	22,92	15:16		
19	<b>P.S. 7</b>	<b>"Sant'Anna d'Alfaedo 2" - VRB</b>						<b>4,60</b>	<b>0:04</b>	<b>15:20</b>
	7A	San Pietro in Cariano - Riordino IN		24,61	29,21	0:49	35,77	16:09		
20	<b>RIORDINAMENTO "4"</b>							0:35		
	7B	San Pietro in Cariano - Riordino OUT						16:44		
21	7C	San Pietro in Cariano - Service IN		0,48	0,48	0:04	7,20	16:48		
	<b>C</b>	<b>SERVICE "C"</b>								
22			20,88	82,63	103,51	0:30				
	7D	San Pietro in Cariano - Service OUT						17:18		
23	<b>ZR 5</b>	San Pietro in Cariano - Rifornimento	10,91	40,03	50,94	Km all'arrivo				
	8	Mazzano		20,19	20,19	0:35	34,61	17:53		
24	<b>P.S. 8</b>	<b>"Mazzano 2" - DALLE VEDOVE GIUSEPPE</b>						<b>10,91</b>	<b>0:04</b>	<b>17:57</b>
	8A	Centro di appassimento Terre di Fumane - Riordino IN		13,69	24,60	0:39	37,85	18:36		
25	<b>RIORDINAMENTO "5"</b>							0:20		
	8B	Centro di appassimento Terre di Fumane - Riordino OUT						18:56		
26	8C	Fumane - Palco		0,74	0,74	0:05	8,88	19:01		
	<b>NEUTRALIZZAZIONE</b>									
26	8D	Fumane - Palco								
	8E	San Pietro in Cariano - Arrivo		5,41	5,41	0:12	27,05			

v\_05\_07\_sto

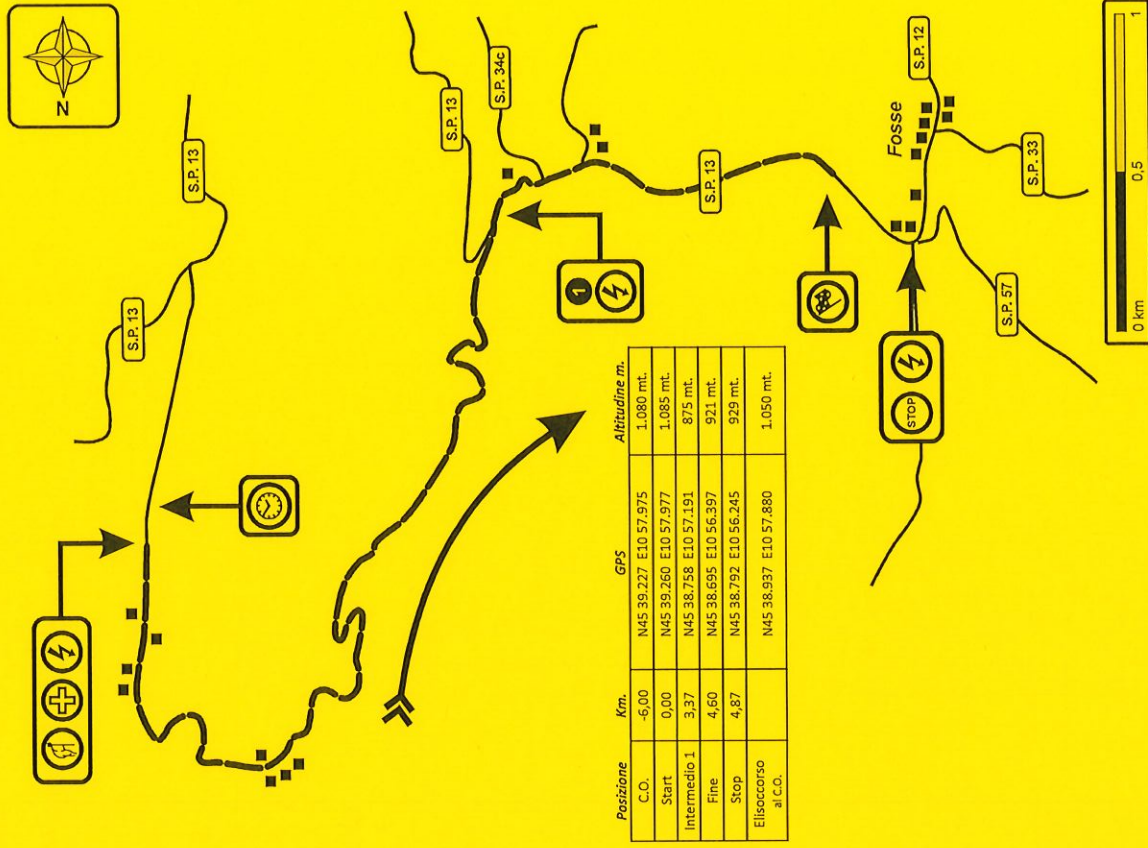
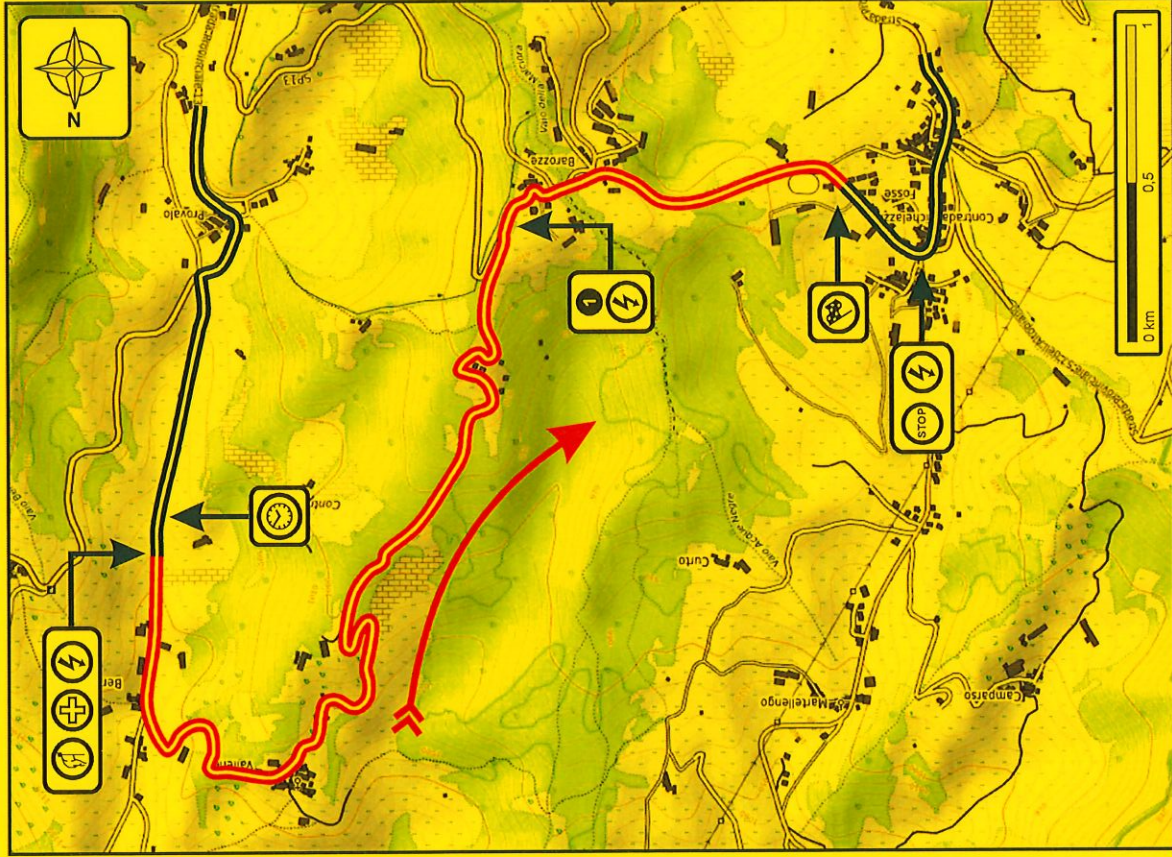
**TOTALI 11 maggio      41,76    176,24    218,00**

Orari 1ª vettura		n° PS	Km PS	Km TR	TOT km	% PS	Alba - Tramonto
10 maggio	19:31 - 21:30	2	9,16	53,85	63,01	14,54%	05:52 - 20:33
11 maggio	08:31 - 19:30 teorico	6	41,76	176,24	218,00	19,16%	05:50 - 20:34
<b>TOTALI</b>		<b>8</b>	<b>50,92</b>	<b>230,09</b>	<b>281,01</b>	<b>18,12%</b>	



**SPORT**  
Direzione per lo Sport Automobilistico



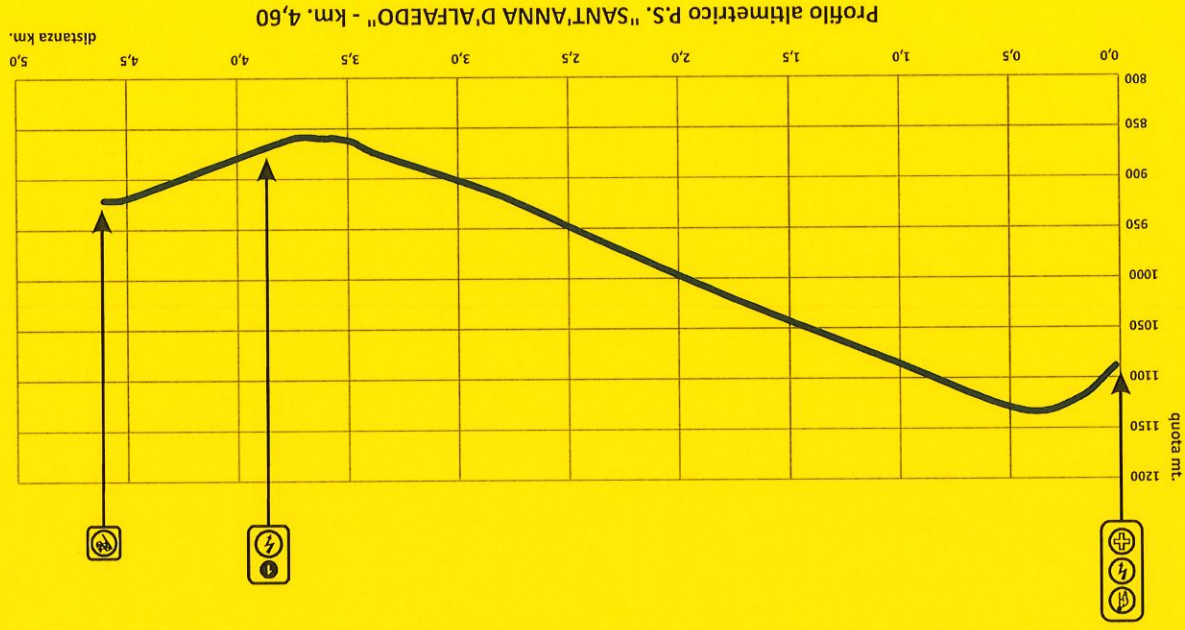




Km. 4,60

Sant'Anna d'Alfaedo 1 - VRB


P.S. 4



Km. 4,60


Sant'Anna d'Alfaedo 1 - VRB

P.S. 4





Posizionamento rallentamento al simbolo 10 - km. 4,50



Settore Section <b>9</b>	C.O. T.C.	<b>4</b>	Provalo	Dist. km Distance km	29,21	T. imposto Time allowed	<b>49'</b>
	C.O. T.C.	<b>4a</b>	S. Pietro in C. - Riordino IN	Media Average	35,77		

P.S. / s.s. 4 - "Sant'Anna d'Alfaedo 1" - VRB - Km 4,60









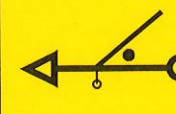
DISTANZE / Distance		DIREZIONE / Direction		INFORMAZIONI / Information		DISTANZA regressiva / Distance regress.	
Totale / Total	Parziali / Partial	Simboli / Symbols Utilizzazioni / Utilizations		A T		TIM III	VODA II
0,00	0,00	1	4,60	4	N45 39,260 E10 57,977	29,21	3 WIND II
0,45	0,45	2	4,15	STIJEFA	← VALLENE 0,5 →	28,76	
1,06	0,61	3	3,54	AGRITURISMO		28,15	
3,37	2,31	4	1,23	1	N45 38,758 E10 57,191	25,84	TIM III VODA II 3 WIND III
3,47	0,10	5	1,13	S.P. 13	← RONCONI 3,2 → ← ERBEZZO 10 → SANT'ANNA D'A. 2,7 →	25,74	

Senza indicazioni proseguire dritto  
Rally della Valpolicella 2024

0,09  
VELOCE QUICK



Settore Section <b>9</b>	C.O. T.C.	<b>4</b>	Provalo	Dist. km Distance km	29,21	T. imposto Time allowed	49'
	C.O. T.C.	<b>4a</b>	S. Pietro in C. - Riordino IN	Media Average	35,77		
P.S. / s.s. 4 - "Sant'Anna d'Alfaedo 1" - VRB - Km 4,60							



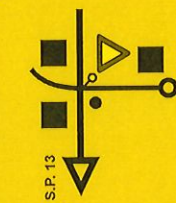







Distanze / Distances Totali / Totali	Parziali / Partiali	DIREZIONE / Direction Senza indicazioni proseguire dritto Without indication go straight ahead		Informazioni Information	Distanza regressiva Distance regress.
		A	T		
4,60	0,10		0,00	N45 38.695 E10 56.397  4 	TM III VODA II 3 WIND III 24,61
4,87	0,27		S.P. 12	N45 38.792 E10 56.245  4 ← SANT'ANNA D'ALFAEDO 3 ← NEGRAR 18 ← VERONA 34	TM III VODA II 3 WIND III 24,34
5,23	0,36		S.P. 33	 PICOLOLA CORTE FUMANE SANTAMBROGIO DI VALPOLICELLA BREONIO-MOLINA	23,98
7,80	2,57		13	● BAR MORANDINI	21,41
9,09	1,29		14	● MOLINA 5.6 CA' DE PER 2.3 ZIVELONGO 1.8 COSTA DI CONA	20,12
			15		

Senza indicazioni proseguire dritto  
Rally della Valpolicella 2024

0,72

pag. 80

Settore Section <b>9</b>	C.O. T.C.	<b>4</b>	Provalo	Dist. km Distance km	29,21	T. imposto Time allowed	49'
	C.O. T.C.	<b>4a</b>	S. Pietro in C. - Riordino IN	Media Average	35,77		
P.S. / s.s. 4 - "Sant'Anna d'Alfaedo 1" - VRB - Km 4,60							

Distanze / Distances Totali / Totali	Parziali / Partiali	DIREZIONE / Direction Senza indicazioni proseguire dritto Without indication go straight ahead		Informazioni Information	Distanza regressiva Distance regress.
		A	T		
3,56	0,09		1,04	S.P. 34c  6	25,65
3,59	0,03		1,01	S.P. 13  7	25,62
3,63	0,04		0,97	S.P. 34c  8	25,58
3,76	0,13		0,84	S. ANNA DA 2.2 Ponte di Veja 9-1 Maglieria RONCONI a mt 2200 FOSSE 1  9	25,45
4,50	0,74		0,10	FOSSE ATTENZIONE: posizionamento rallentamento vedi pagina 77  10	24,71

Senza indicazioni proseguire dritto  
Rally della Valpolicella 2024

0,10

VELOCE QUICK

pag. 79



Settore Section <b>9</b>	C.O. T.C.	<b>4</b>	Provalo	Dist. km Distance km	29,21	T. imposto Time allowed	<b>49'</b>
	C.O. T.C.	<b>4a</b>	S. Pietro in C. - Riordino IN	Media Average	35,77		

Distanze / Distance Totals	Distanze / Distance Parziali Partials	Direzione / Direction Senza indicazioni proseguire dritto Without indication go straight ahead		Informazioni Information	Distanza regressiva Distance regress.
		A	T		
9,81	0,72			S. FLORIANO 17 MARANO 12 CERNA 3 Molina	19,40
12,28	2,47			Comune di SANT'ANNA D'ALFAEDO CERNA	16,93
15,71	3,43			MARANO V.LLA 6,5 FUMANE 10,5 S. FLORIANO 11,5 VERONA 20	13,50
19,43	3,72			Comune di MARANO DI VALP. SAN ROCCO	9,78
21,57	2,14			VERONA 14 MARANO V. I autostrade EUMANE 5 Strada del Vino Valpolicella	7,64

Senza indicazioni proseguire dritto  
Rally della Valpolicella 2024

2,41

Settore Section <b>9</b>	C.O. T.C.	<b>4</b>	Provalo	Dist. km Distance km	29,21	T. imposto Time allowed	<b>49'</b>
	C.O. T.C.	<b>4a</b>	S. Pietro in C. - Riordino IN	Media Average	35,77		

Distanze / Distance Totals	Distanze / Distance Parziali Partials	Direzione / Direction Senza indicazioni proseguire dritto Without indication go straight ahead		Informazioni Information	Distanza regressiva Distance regress.
		A	T		
23,98	2,41			Comune di MARANO DI VALPOLICELLA PROGNOL	5,23
26,71	2,73			BALLARINI INTERNI	2,50
27,32	0,61			NEGRAR 6 VERONA 8 autostrada (A2) tangenziali S. PIETRO IN C. 1 SANT'AMBROGIO 6	1,89
28,48	1,16			ecocentro CASTELROTTO 2 PEDEMONTE 2 zona industriale FAMILIA	0,73
29,02	0,54			VIA Casa Rossa ecocentro	0,19

Senza indicazioni proseguire dritto  
Rally della Valpolicella 2024

0,14

VELOCE QUICK

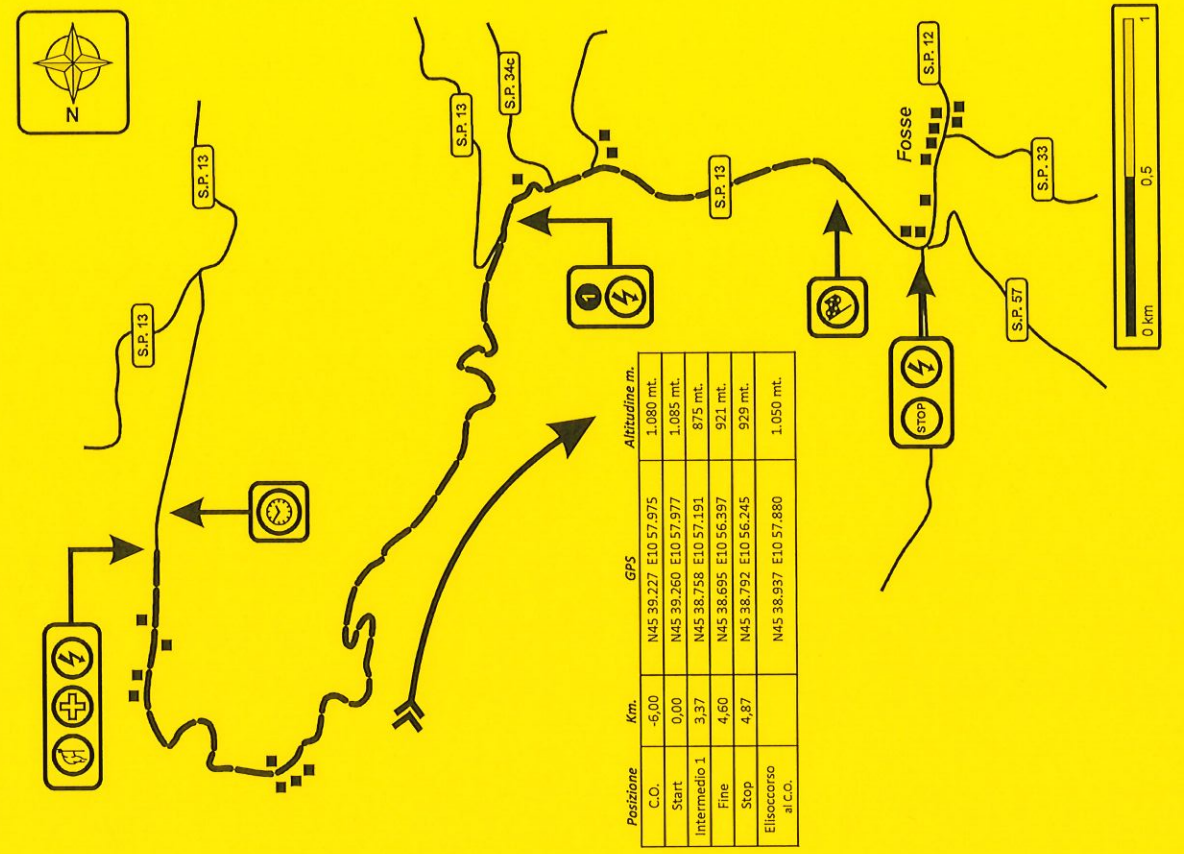
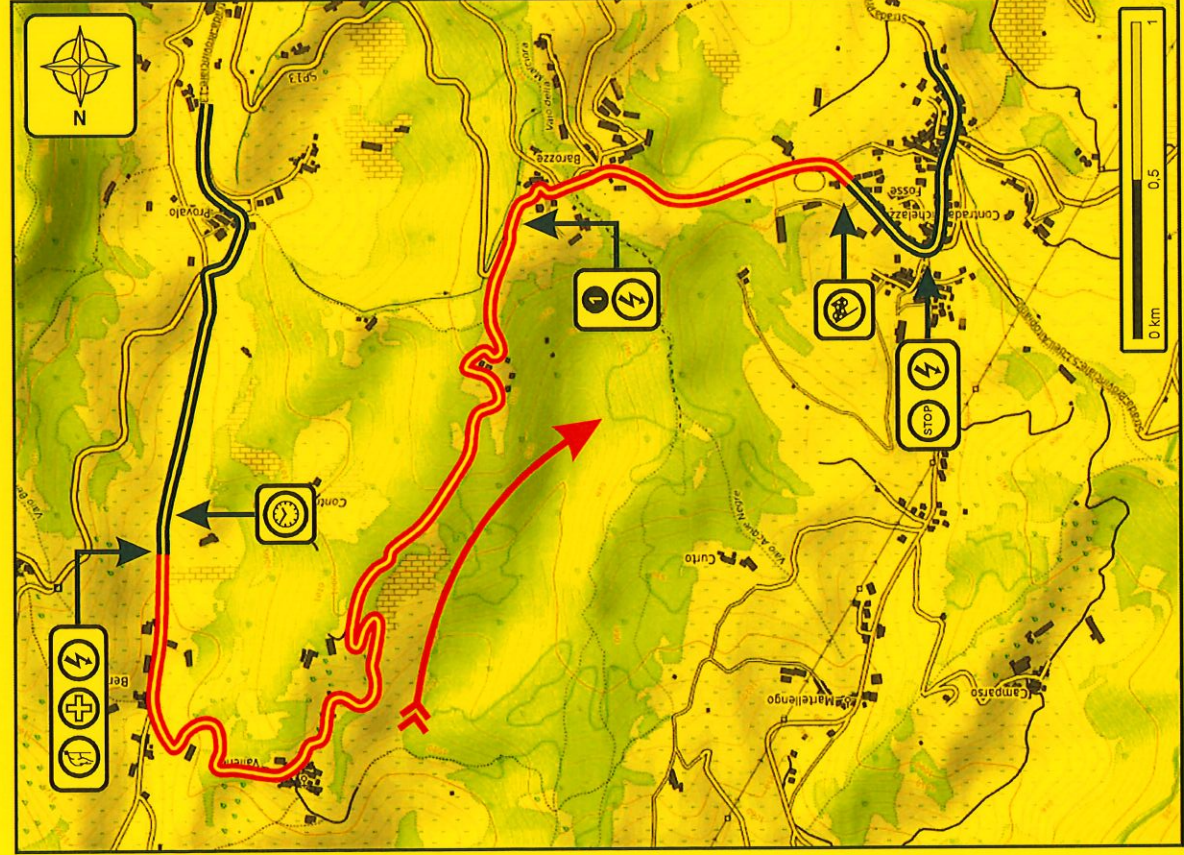


Settore Section	C.O. T.C.	<b>4</b>	Provalo	Dist. km Distance km	<b>29,21</b>	T. imposto Time allowed
<b>9</b>	C.O. T.C.	<b>4a</b>	S. Pietro in C. - Riordino IN	Media Average	<b>35,77</b>	<b>49'</b>

Distanze / Distance		A		Informazioni		Distanza regressiva	
Totali Total		Direzione / Direction		Information		Distance regressiva	
Parziali Partial		Senza indicazioni proseguire dritto				Distance regressiva	
		Without indication go straight ahead					

	!!		26	0,14		27	0,05	0,05			0,00
29,16											
29,21											





Posizione	Km.	GPS	Altitudine m.
C.O.	-6,00	N45 39,227 E10 57,975	1.080 mt.
Start	0,00	N45 39,260 E10 57,977	1.085 mt.
Intermedio 1	3,37	N45 38,758 E10 57,191	875 mt.
Fine	4,60	N45 38,695 E10 56,397	921 mt.
Stop	4,87	N45 38,792 E10 56,245	929 mt.
Ellisaccorso al C.O.		N45 38,937 E10 57,880	1.050 mt.



Km. 4,60

Sant'Anna d'Alfaedo 2 - VRB


P.S. 7



Km. 4,60

Sant'Anna d'Alfaedo 2 - VRB


P.S. 7





Posizionamento rallentamento al simbolo 10 - km. 4,50

Rallentamento creato chiudendo le due corsie dal cartello rovescio a sinistra alla penultima pianta a destra, i concorrenti devono passare tra il cartello e la linea tratteggiata di sinistra.



Settore / section <b>18</b>	C.O. / T.C.	<b>7</b> Provalo	Dist. km / Distance km	<b>29,21</b>	T. imposto / Time allowed	<b>49'</b>
	C.O. / T.C.	<b>7a</b> S. Pietro in C. - Riordino IN	Media / Average	<b>35,77</b>		

P.S. / I.s.s. 7 - "Sant'Anna d'Alfaedo 2" - VRB - Km 4,60

Distanze / Distances		Direzioni / Direction		Informazioni / Information		Distanza regressiva / Distance regress.	
Totale / Total	Parziali / Partiali	Senza indicazioni proseguire dritto / Without indications go straight ahead					
0,00	0,00		4,60		N45 39.260 E10 57.977 	TIM III VODA II 3 WIND II	29,21
0,45	0,45		4,15		• VALLENE 0,5 STIPEA		28,76
1,06	0,61		3,54		• AGRITURISMO		28,15
3,37	2,31		1,23		N45 38.758 E10 57.191 	TIM IIII VODA II 3 WIND III	25,84
3,47	0,10		1,13		• RONCOAL 3,2 ERBEZZO 10 SANT'ANNA D'A. 2,7		25,74

Senza indicazioni proseguire dritto  
Rally della Valpolicella 2024

0,09  
VELOCE QUICK



Settore Section <b>18</b>	C.O. T.C.	<b>7</b>	Provalo	Dist. km Distance km	29,21	T. imposto Time allowed	49'
	C.O. T.C.	<b>7a</b>	S. Pietro in C. - Riordino IN	Media Average	35,77		
P.S. / s.s. 4 - "Sant'Anna d'Alfaedo 1" - VRB - Km 4,60							

Distanza regressiva Distance regress.		Informazioni Information	
DIREZIONE / Direzione Senza indicazioni proseguire dritto Without indication go straight ahead	DIREZIONE / Direzione Senza indicazioni proseguire dritto Without indication go straight ahead		

3,56	0,09	6	1,04	25,65
3,59	0,03	7	1,01	25,62
3,63	0,04	8	0,97	25,58
3,76	0,13	9	0,84	25,45
4,50	0,74	10	0,10	24,71

Senza indicazioni proseguire dritto  
Rally della Valpolicella 2024

0,10  
VELOCE QUICK

pag. 122

Settore Section <b>18</b>	C.O. T.C.	<b>7</b>	Provalo	Dist. km Distance km	29,21	T. imposto Time allowed	49'
	C.O. T.C.	<b>7a</b>	S. Pietro in C. - Riordino IN	Media Average	35,77		
P.S. / s.s. 4 - "Sant'Anna d'Alfaedo 1" - VRB - Km 4,60							

Distanza regressiva Distance regress.		Informazioni Information	
DIREZIONE / Direzione Senza indicazioni proseguire dritto Without indication go straight ahead	DIREZIONE / Direzione Senza indicazioni proseguire dritto Without indication go straight ahead		

4,60	0,10	11	0,00	24,61
4,87	0,27	12		24,34
5,23	0,36	13		23,98
7,80	2,57	14		21,41
9,09	1,29	15		20,12

Senza indicazioni proseguire dritto  
Rally della Valpolicella 2024

0,72

pag. 123



Settore Section <b>18</b>	C.O. T.C.	<b>7</b>	Provalo	Dist. km Distance km	<b>29,21</b>	T. imposto Time allowed	<b>49'</b>
	C.O. T.C.	<b>7a</b>	S. Pietro in C. - Riordino IN	Media Average	<b>35,77</b>		

Distanze / Distance		Direzione / Direction		Informazioni		Distanza regressiva	
Totali Total	Parziali Partial	Senza indicazioni proseguire dritto Without indication go straight ahead		Information		Distance regress	

23,98	2,41		Comune di MARANO DI VALPOLICELLA <b>PROGNOL</b> 	5,23
26,71	2,73		● BALLARINI INTERNI	2,50
27,32	0,61		 ← NEGRAP 6 ← VERONA 8 autostrada (A2) → tangenziali → S.PIETRO IN C. 1 → SANTAMBROGIO 6 →	1,89
28,48	1,16		● ecocentro → CASTELROTTO 2 → PEDEMONTE 2 → zona industriale → ★ FAMILIA	0,73
29,02	0,54		● VIA Casa Rossa → ★ ecocentro →	0,19

0,14  
**VELOCE QUICK**

Senza indicazioni proseguire dritto  
Rally della Valpolicella 2024

Settore Section <b>18</b>	C.O. T.C.	<b>7</b>	Provalo	Dist. km Distance km	<b>29,21</b>	T. imposto Time allowed	<b>49'</b>
	C.O. T.C.	<b>7a</b>	S. Pietro in C. - Riordino IN	Media Average	<b>35,77</b>		

Distanze / Distance		Direzione / Direction		Informazioni		Distanza regressiva	
Totali Total	Parziali Partial	Senza indicazioni proseguire dritto Without indication go straight ahead		Information		Distance regress	

9,81	0,72		S.FLORIANO 17 MARANO 12 CERNA 3 Molina	19,40
12,28	2,47		Comune di SANT'ANNA D'ALFAEDO CERNA 	16,93
15,71	3,43		↑ MARANO V.LLA 5,5 ↑ FUMANE 10,5 ↑ S.FLORIANO 11,5 ↑ VERONA 20	13,50
19,43	3,72		comune di MARANO DI VALP. <b>SAN ROCCO</b> 	9,78
21,57	2,14		VERONA 14 MARANO V. 1 autostrade ecocentro EUMPANE 5 Strada del Vino Valpolicella	7,64

2,41

Senza indicazioni proseguire dritto  
Rally della Valpolicella 2024



Settore Section <b>18</b>	C.O. T.C.	<b>7</b>	Provalo	Dist. km Distance km	29,21	T. imposto Time allowed	49'
	C.O. T.C.	<b>7a</b>	S. Pietro in C. - Riordino IN	Media Average	35,77		

Distanze / Distance		A		T		Informazioni		Distanza regressiva	
Totali	Parziali	Senza indicazioni per seguire dritto		Senza indicazioni per seguire a destra		Information		Distance regress.	
29,16	0,14					Via Dell'Agricoltura		0,05	
29,21	0,05					N45 30.725 E10 53.811		0,00	

29,16	0,14					Via Dell'Agricoltura		0,05	
29,21	0,05					N45 30.725 E10 53.811		0,00	